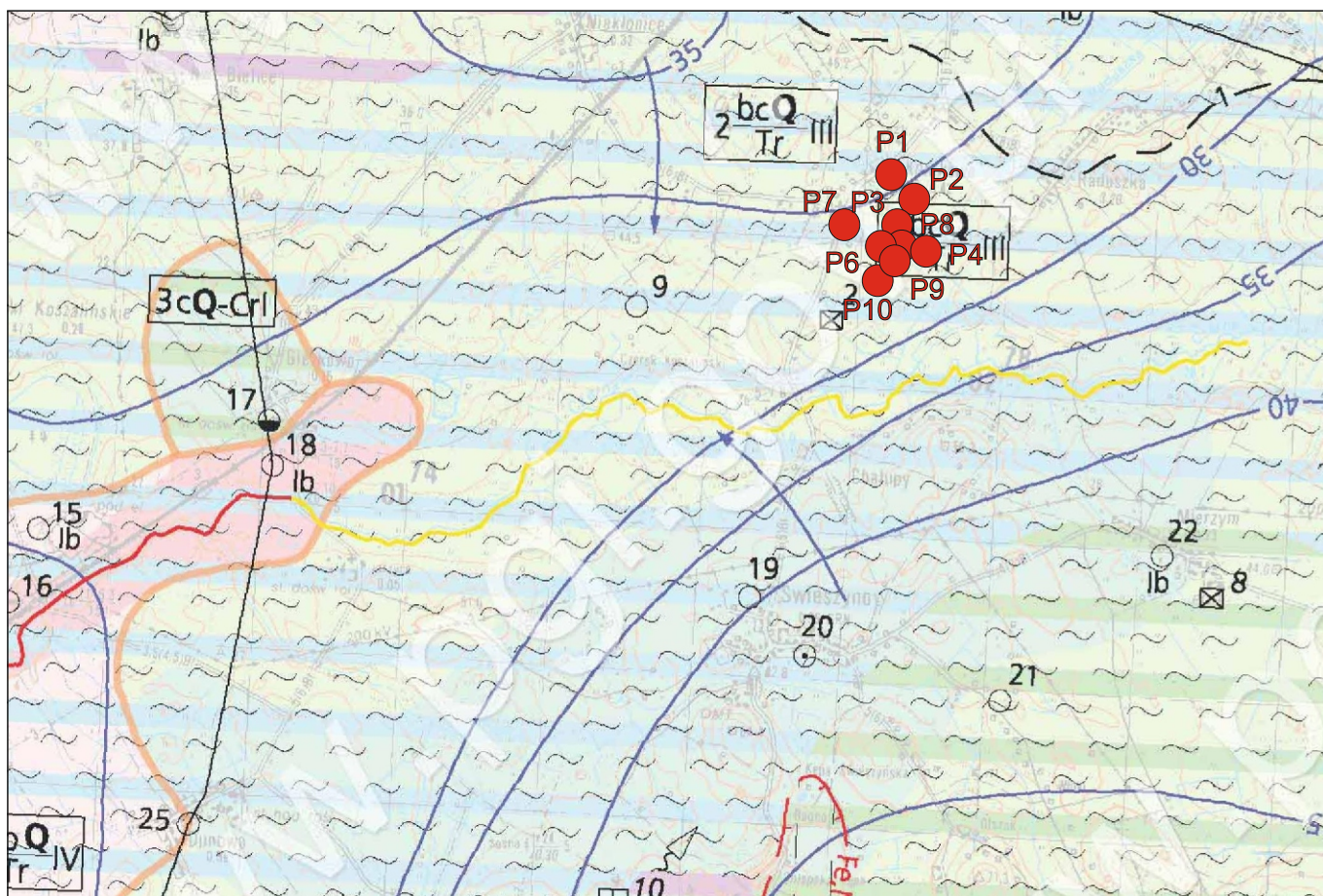


MAPA HYDROGEOLOGICZNA

skala 1:50 000



*MhP arkusz Pomianowo

Objaśnienia barw i symboli:

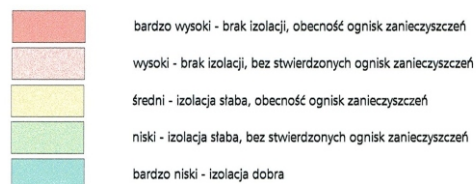
● lokalizacja badań

WODONOŚNOŚĆ

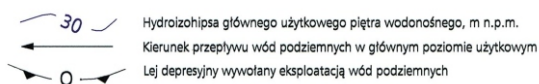
Wydajność potencjalna studni wiercanej, m³/h,



STOPIEŃ ZAGROŻENIA

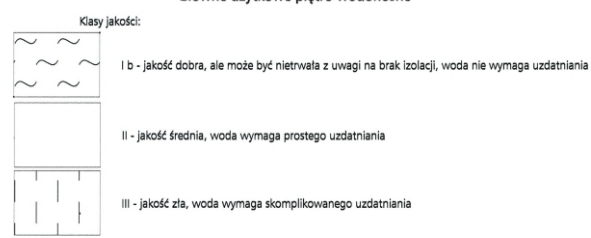


HYDRODYNAMIKA



JAKOŚĆ WÓD PODZIEMNYCH

Główne użytkowe piętro wodonośne



MaKarGEO Zakład Usług Geologicznych

ul. Racławicka 7, 76-200 Słupsk, tel. 667 232 121, www.makargeo.pl
NIP 8393036481, REGON 220985362

Inwestor: Gmina Świeszyno
Świeszyno 71
76-024 Świeszyno

Opracowanie: Opinia geotechniczna części działek nr 288, 296 i 306/1 w miejscowości Konikowo, gmina Świeszyno - przebudowa dróg gminnych

Treść: **MAPA HYDROGEOLOGICZNA**

Geolog dokumentator:	Skala:	Data:	Załącznik:
	1:50 000	styczeń 2017	4